

COMUNE DI ALTO RENO TERME (EX GRANAGLIONE)

Città Metropolitana di Bologna

# PIANO OPERATIVO COMUNALE (POC)

ai sensi della Legge Regionale n°20 del 23 marzo 2000 e sue s.m.i.

## Piano Urbanistico Attuativo (PUA)

ai sensi del comma 4, art. 30 della Legge Regionale n°20 del 23 marzo 2000 e sue successive modifiche ed integrazioni

Ambito NUR 3 "Confadi"  
località La Borra

Tavola 1i - Stato di Progetto: Schema Fognario, Acquedotto e Illuminazione Pubblica

scala 1:500

Adozione: Consiglio Comunale  
n° 57 del 27/11/2017

Approvazione: Consiglio Comunale  
n° 38 del 28/09/2018

Sindaco:

Giuseppe Nanni

Segretario comunale:

Dott.ssa Piera Nasci

Responsabile Ufficio EPA:

Arch. Mauro Vecchi

Progetto di Piano:

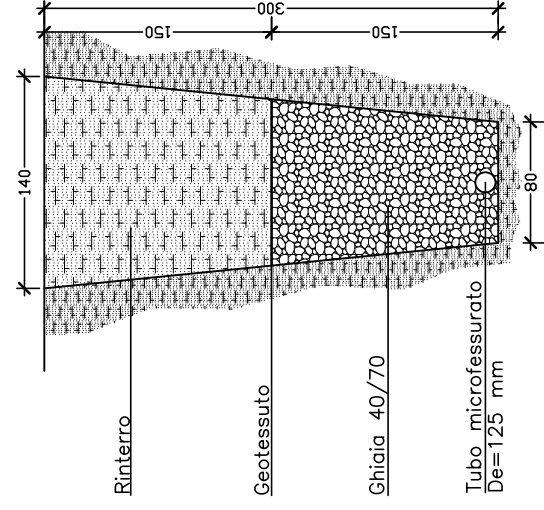
Arch. Alessandro Tugnoli  
Ing. Claudio Spalletti

LEGENDA	
	Fossa biologica tipo Imhoff
	Pozzetto degrassatore
	Pozzetto di ispezione
	Pozzetto in ghisa di collettore
	Fognatura nera di lottizzazione
	Pozzetto in ghisa con griglia/caditoia
	Pozzetto di collettore acque meteoriche
	Fognatura raccolta acque pluviali e meteoriche
	Condotta allacciamento ACQUEDOTTO
	Trincee drenanti
	Cunetta in terra superficiale
	Lampione / illuminazione pubblica



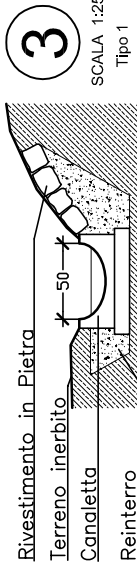
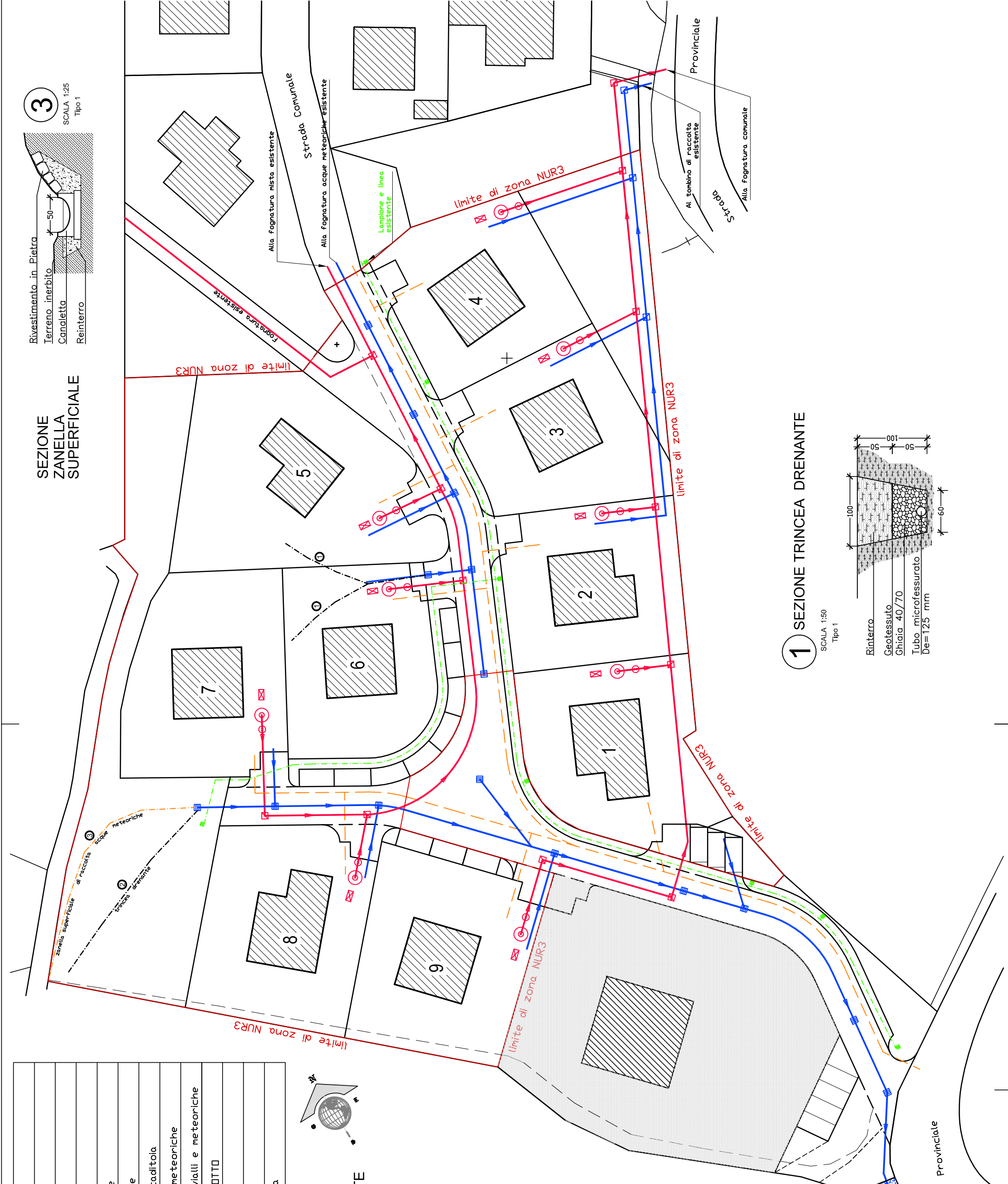
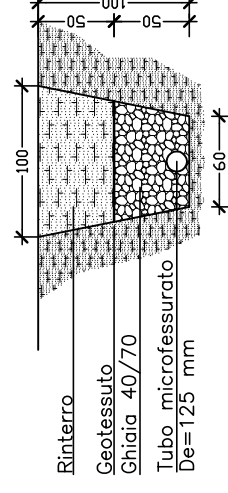
### 2 SEZIONE TRINCEA DRENANTE

SCALA 1:50  
Tipo 2



### 1 SEZIONE TRINCEA DRENANTE

SCALA 1:50  
Tipo 1



SEZIONE ZANELLA SUPERFICIALE  
SCALA 1:25  
Tipo 1

3